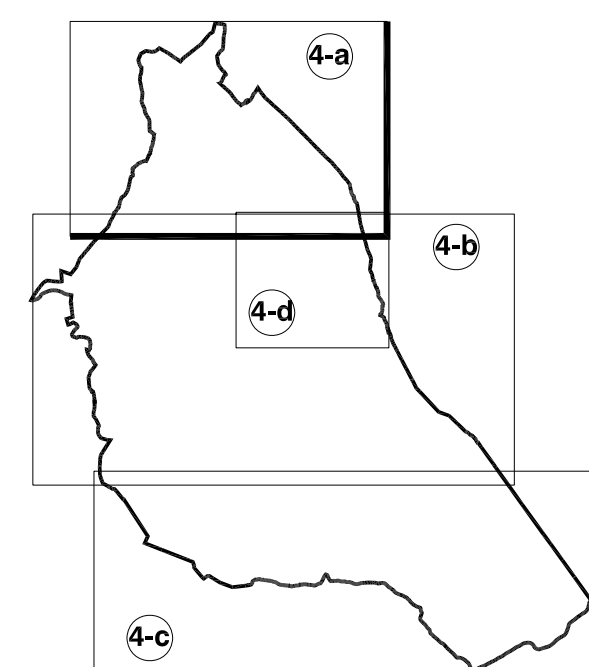




COMMUNE DU LUC EN PROVENCE
PLAN LOCAL D'URBANISME



Pièce N°4-a

PLAN DE ZONAGE NORD

Echelle 1 / 5 000°



REVISION TOTALE DU PLU

Prescrite par DCM du 25/10/2001
Projet de PLU arrêté par DCM du
PLU approuvé par DCM du

CHRISTIAN LUYTON ARCHITECTE URBANISTE
AV ROCH LE CONCORDE 83000 TOULON
TEL 04 94 89 06 48 mail christian.luyton@wanadoo.fr

-  Limite de zone ou de secteur
- UA** Nom de zone
- Nbiodiv** Nom de secteur
-  Espace Boisé Classé à conserver ou à créer
-  Emplacement réservé pour voie ou passage public à créer ou à élargir
N° d'opération
Emprise de la voie ou du passage public
-  Emplacement réservé pour équipement ou ouvrage public
N° d'opération.
-  Secteur où doit être préservé et développé la diversité commerciale
-  Secteur exposé aux nuisances sonores
-  Zone soumise à l'aléa inondation fort
-  Zone soumise à l'aléa inondation de moindre importance
-  Zone soumise à l'aléa mouvement de terrain

Éléments à protéger au titre de l'article L.123.1-5 7° du code de l'urbanisme

-  Patrimoine bâti
-  Patrimoine paysager

Éléments à protéger au titre de l'article L.123-3-1 du code de l'urbanisme

-  Patrimoine bâti agricole

